





 **COMUNE DI SOSPIRO**  
Provincia di Cremona



**PIANO DI PROTEZIONE CIVILE**

<b>TAVOLA</b> 2	<b>Scenario di Rischio Idraulico</b> Reticolo Principale	<b>Scala</b> 1:5.000
--------------------	---	-------------------------

- Legenda**
-  Vie di fuga
  -  Cancelli per il controllo degli afflussi e dei deflussi
  - Superfici strategiche**
  -  Area di attesa
  - Piano di Gestione Rischio Alluvioni (PGRA)**
  -  Area allagabile con periodicità rara del Reticolo Primario tempo di ritorno 500 anni